

COEN
DEFENSACENTRO DE
OPERACIONES DE
EMERGENCIA NACIONAL

PRIMER BOLETÍN N° 677/ 13-ENERO-2018 / HORA: 11:00 AM

Última información

✓ **Lluvias de moderada a fuerte intensidad se prevé desde mañana en 59 provincias de la selva**

Un total de 59 provincias de la selva pertenecientes a doce regiones del país se verán afectadas por la presencia de precipitaciones de moderada a fuerte intensidad, evento que se inicia entre la madrugada del domingo 14 y culminará la mañana del miércoles 17 de enero, informó el SENAMHI al **COEN DEFENSA**.

De acuerdo al último aviso meteorológico de esa institución, los mayores acumulados se presentarán el domingo 14 y lunes 15, con valores por encima de los 70 mm/día, precipitaciones que estarán acompañadas de tormentas eléctricas y ráfagas de viento.

Asimismo, después de las lluvias se espera la presencia de neblinas y/o nieblas en las primeras horas de la mañana.

Las provincias afectadas serán **Bagua, Bongará, Chachapoyas, Condorcanqui, Luya, Rodríguez de Mendoza y Uctubamba (Amazonas); Huanta y La Mar (Ayacucho); Calca, La Convención, Paucartambo y Quispicanchi (Cusco); Tayacaja (Huancavelica); Dos de Mayo, Huacaybamba, Huamalíes, Huánuco, Leoncio Prado, Marañón, Pachitea y Puerto Inca (Huánuco).**

Igualmente, **Chanchamayo, Concepción, Huancayo, Jauja, Junín, Satipo y Tarma (Junín); Alto Amazonas, Datem del Marañón, Loreto, Mariscal Ramón Castilla, Maynas Putumayo, Requena y Ucayali (Loreto); Manu, Tahuamanu y Tambopata (Madre de Dios); Oxapampa y Pasco (Pasco).**

Finalmente, **Carabaya, San Antonio de Putina y Sandia (Puno); Bellavista, El Dorado, Huallaga, Lamas, Mariscal Cáceres, Moyobamba, Picota, Rioja, San Martín y Tocache (San Martín); Atalaya, Coronel Portillo, Padre Abad y Purús (Ucayali).**

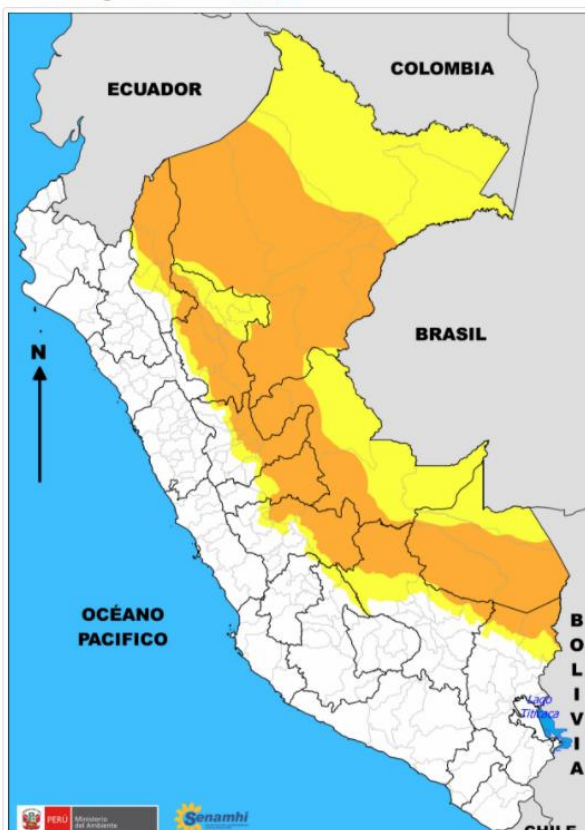
COEN DEFENSA

CENTRO DE OPERACIONES DE EMERGENCIA NACIONAL

Inicio del evento: Domingo, 14 de Enero de 2018 a las 00:00 horas (hora local)

Fin del evento: Miércoles, 17 de Enero de 2018 a las 06:00 horas (hora local)

Periodo de vigencia del aviso: **78 horas**



NIVELES DE PELIGRO

NIVEL 1

No es necesario tomar precauciones especiales.

NIVEL 2

Sea prudente si realiza actividades al aire libre que puedan acarrear riesgos en caso de mal tiempo, pueden ocurrir fenómenos meteorológicos peligrosos que sin embargo son normales en esta región. Manténgase al corriente del desarrollo de la situación meteorológica.

NIVEL 3

Se predicen fenómenos meteorológicos peligrosos. Manténgase al corriente del desarrollo de la situación y cumpla los consejos e instrucciones dados por las autoridades.

NIVEL 4

Sea extremadamente precavido; se predicen fenómenos meteorológicos de gran magnitud. Este al corriente en todo momento del desarrollo de la situación y cumpla los consejos e instrucciones dados por las autoridades.

✓ Cusco: Distrito de Pomacanchi soportó un día “muy lluvioso” en las últimas 24 horas

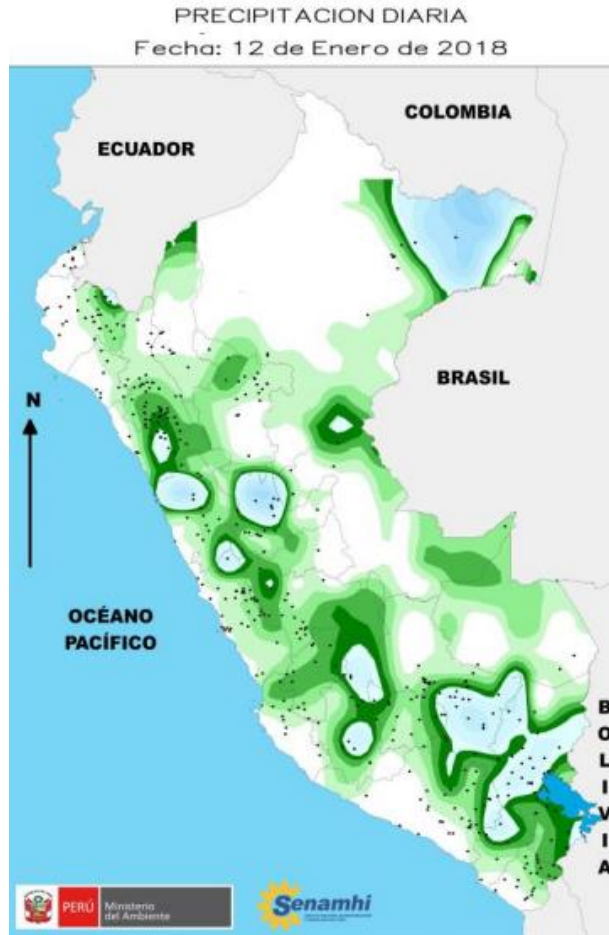
El **distrito de Pomacanchi**, situado en la provincia de Acomayo, región Cusco, alcanzó un acumulado pluvial de **21.8 milímetros de agua por día**, caracterizándose por presentar un día “muy lluvioso”, informó el SENAMHI al **COEN DEFENSA**.

El reporte de monitoreo de lluvias emitido por esa institución indicó que en esa misma región, las localidades de **Paruro**, **San Jerónimo** y **Ccatca**, presentaron un día “lluvioso”, al registrar acumulados pluviales de **20.8 mm**, **17.7 mm** y **17.2 mm**, respectivamente.

En tanto, esa misma característica pluvial se registró en **Arapa (Puno)** con **16 mm**; **Sicuani (Cusco)** con **15.5 mm**; **Azángaro (Puno)** con **15.3 mm**; **Charat (La Libertad)** con **15 mm**; **Ubinas (Moquegua)** con **14.3 mm** y **Cajatambo (Lima)** con **13.9 mm**.

COEN
DEFENSA

CENTRO DE OPERACIONES DE EMERGENCIA NACIONAL



✓ **Prorrogan Estado de Emergencia en seis regiones del país, así como en 145 distritos de Lima y tres del Callao por peligro ante lluvias**

La Presidencia del Consejo de Ministros (PCM) prorrogó por 45 días calendario el Estado de Emergencia en los departamentos de Tumbes, Lambayeque, La Libertad, Áncash, Cajamarca e Ica, así como en 145 distritos de Lima y otros tres de la Provincia Constitucional del Callao por el peligro inminente ante el período de lluvias 2017- 2018.

De acuerdo al Decreto Supremo N° 008-2018-PCM, publicado en el boletín de normas legales del diario El Peruano, esta disposición registrará a partir del 14 de enero y servirá para continuar con la ejecución de medidas y acciones de excepción inmediatas y necesarias destinadas a la reducción del Muy Alto Riesgo existente, así como de respuesta y rehabilitación en caso amerite.

COEN DEFENSA

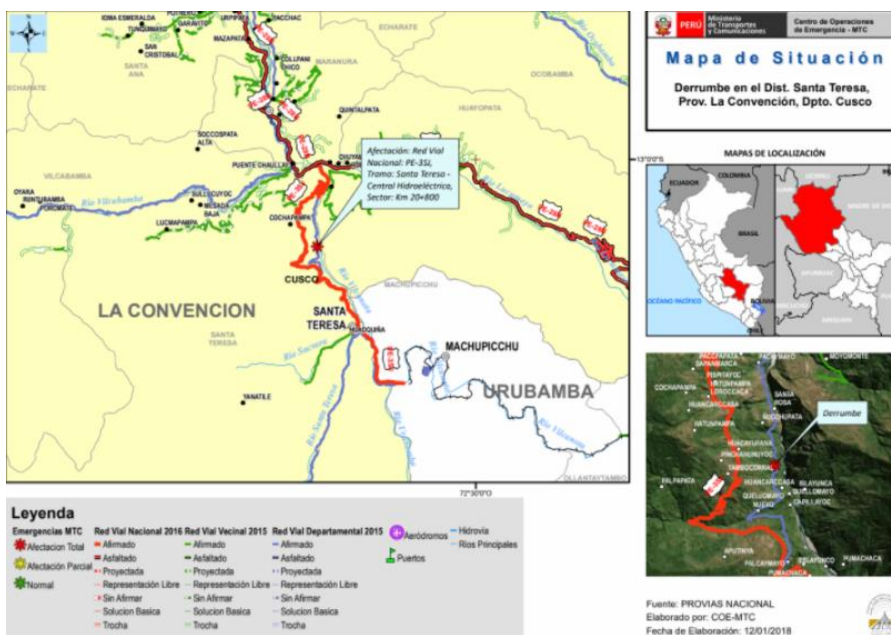
CENTRO DE OPERACIONES DE EMERGENCIA NACIONAL



✓ **Cusco: Se normaliza el tránsito en tramo Santa Teresa - Central Hidroeléctrica, afectada por derrumbe**

El tránsito en el tramo Santa Teresa - Central Hidroeléctrica, situada en el distrito de Santa Teresa, provincia de La Convención, región Cusco, se normalizó tras la culminación de la limpieza de la vía que resultó afectada luego el derrumbe ocurrido en la víspera, informó el Centro de Operaciones de Emergencia del Ministerio de Transportes y Comunicaciones (COE MTC) al **COEN DEFENSA**.

Personal de Provias Nacional realizó el trabajo con el apoyo de un cargador frontal de la Municipalidad Distrital de Santa Teresa, para eliminar las piedras y lodo que mantuvieron bloqueada la vía por varias horas. A esta hora de la mañana la transitabilidad de vehículos es normal.



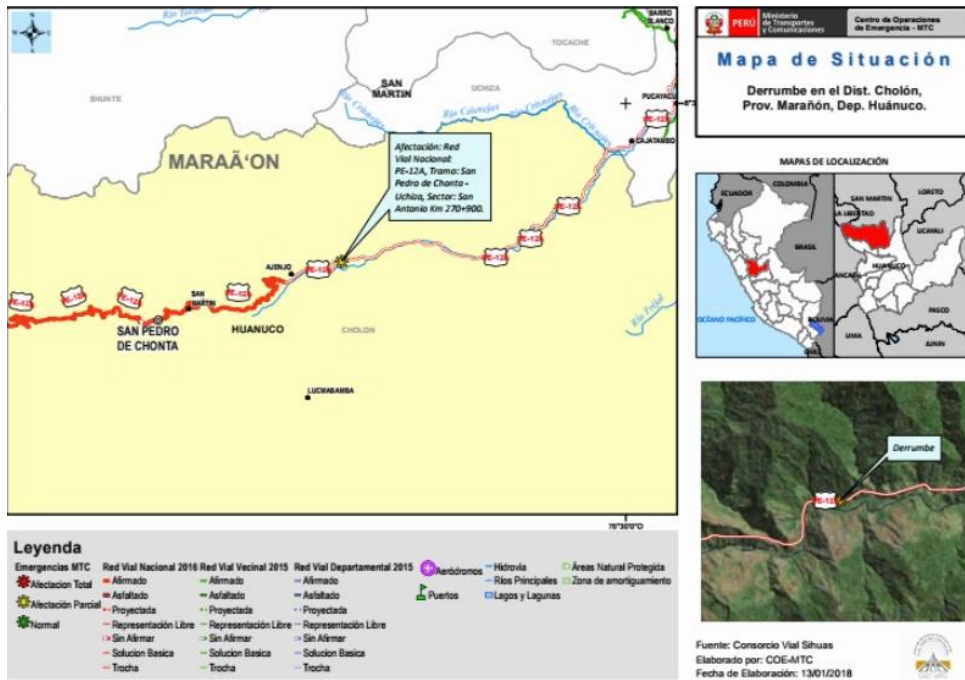
✓ **Huánuco: Tramo San Pedro de Chonta - Uchiza (Huánuco) con tránsito interrumpido por deslizamiento debido a lluvias**

El tránsito para vehículos se encuentra interrumpido en el tramo San Pedro de Chonta - Uchiza, de la Red Vial Nacional PE-12A, en el kilómetro 1539+860 - Km 270+900, situado en el distrito de Cholón, provincia de Marañón, región Huánuco, tras el deslizamiento registrado en la víspera por las constantes lluvias en la zona.

El Centro de Operaciones de Emergencia del Ministerio de Transportes y Comunicaciones informó que personal de la empresa concesionaria encargada se movilizó maquinaria pesada (un cargador frontal) para eliminar el material y recuperar la transitabilidad en la zona.

COEN DEFENSA

CENTRO DE OPERACIONES DE EMERGENCIA NACIONAL



✓ Fortalecerán Gestión del Riesgo de Desastres en Comisión de trabajo del Programa Presupuestal Multisectorial

La Presidencia del Consejo de Ministros (PCM) realizó la primera sesión del año de la Comisión de trabajo en torno al Programa Presupuestal Multisectorial “Reducción de vulnerabilidad y atención de emergencias por desastres”, con el fin de reforzar la política de gobierno en materia de Gestión del Riesgo de Desastres.

En la reunión se evaluó el mejoramiento, eficacia, eficiencia y sostenibilidad de acciones que ejecuta el gobierno en cuanto a la Gestión del Riesgo de Desastres, con el compromiso de los sectores para apoyar el íntegro funcionamiento del Sistema Nacional de Gestión del Riesgo de Desastres (SINAGERD).

El Instituto Geofísico del Perú - IGP, resaltó la importancia de esta comisión que permitirá emprender líneas de acción desde todos los sectores y pliegos involucrados en beneficio de la población.

Cabe mencionar que el Programa Presupuestal es una unidad de programación de las acciones de las entidades públicas, que buscan lograr un resultado específico en la población y contribuir al logro de un resultado final asociado a un objetivo de política pública.

COEN
DEFENSA

CENTRO DE OPERACIONES DE EMERGENCIA NACIONAL



Pronósticos del tiempo según SENAMHI

- ✓ Persisten las lluvias aisladas en la selva de **Puno, Cusco, Pasco, Huánuco y Loreto.**
- ✓ Se prevé que las lluvias aisladas en la selva se vayan desintensificando las próximas horas.
- ✓ En Lima se presenta neblina en el litoral, la temperatura en esta ciudad es de 21°C y la humedad relativa de 88%.

✓ Pronóstico de temperaturas para hoy

- ✓ **En la provincia de San Ignacio, departamento de Cajamarca,** se presentará una máxima temperatura de **25°C** y una mínima de **19°C**. Se registrará cielo nublado parcial variando a cielo nublado durante el día con chubascos ligeros al atardecer.
- ✓ **En el departamento de Cusco, la provincia de Paucartambo,** registrará hoy una temperatura máxima de **21°C** y una mínima de **9°C**. Se pronostica la presencia de cielo nublado parcial a cielo nublado durante el día con lluvia.
- ✓ **La provincia de Huancayo, en el departamento de Junín,** presentará hoy una temperatura máxima de **16°C** y una mínima de **8°C**, y se registrará cielo nublado entre cielo nublado parcial durante el día con lluvia ligera.

COEN DEFENSA

CENTRO DE
OPERACIONES DE
EMERGENCIA NACIONAL

- ✓ **En el departamento de Pasco, la provincia de Oxapampa,** registrará hoy una temperatura máxima de **23°C** y **13°C** como mínima. El pronóstico es la presencia de cielo cubierto entre cielo nublado con lluvia intermitente durante el día y chubascos con tormenta por la noche.

Recomendaciones

El **Centro de Operaciones de Emergencia Nacional (COEN)** te brinda una serie de recomendaciones ante las inundaciones y lluvias intensas.

- ✓ Si tienes una casa con techo de esteras protégelo con plástico o bolsas de cemento, dándole una pendiente para la evacuación de aguas.
- ✓ Si vives cerca de algún cauce, cuenta con sacos de tierra o arena para evitar el ingreso de agua.
- ✓ Mantén la azotea de tu casa despejada y protege el techo con una capa de concreto, con pendiente hacia el ducto de desfogue de agua.
- ✓ Apoya la reubicación de familias ubicadas en las partes bajas o en los cauces de los ríos secos.
- ✓ Es necesario ganar altura lo antes posible y alejarse de los cauces y laderas de los ríos por posibles desbordes o inundaciones.
- ✓ Ten presente que deslizamientos, flujos de lodo y derrumbes pueden acelerarse durante lluvias intensas.
- ✓ Si vas conduciendo, disminuye la velocidad, toma precauciones y no te detengas en zonas donde puede fluir gran cantidad de agua.
- ✓ Con el asesoramiento de las autoridades de Defensa Civil, pueden hacer un dren o canal, con picos y lampas para que el agua de lluvia corra en lo posible por el centro de la calle y no por las fachadas. Si la calle tiene asfalto sólo deja correr el agua de lluvia.
- ✓ No destapes los buzones y protege las tuberías de desagüe.
- ✓ El agua de lluvia con barro no debe entrar en los buzones ni en los desagües de tu casa.
- ✓ No atraveses con tu vehículo ni a pie los tramos inundados.

Estado en acción

Damnificados por lluvias


❖ **Piura: Más de 134 mil casas fueron inspeccionadas contra el dengue**

La Dirección Regional de Salud de Piura (Diresa) continúa con las labores de control larvario para evitar que el zancudo aedes aegypti se reproduzca dentro de las casas

COEN

DEFENSA

CENTRO DE
OPERACIONES DE
EMERGENCIA NACIONAL



con el fin de evitar un nuevo brote de dengue, en las jurisdicciones de Piura, Castilla, bajo Piura, Sullana, Paita y Talara.

De acuerdo a un reporte del área de Control y Vigilancia de Vectores de la Diresa, solo en el mes de diciembre último se inspeccionaron 134 mil 101 viviendas de un total de 312 mil 213 viviendas programadas.

De esa cantidad se hallaron cerradas 21 mil 850 viviendas (7%); 5 mil 205 se encontraron deshabitadas (2%) y solo en 4 mil 216 casas (1.4%) sus dueños se opusieron a la inspección.

Las autoridades de salud indicaron que solo en la primera semana de enero, se visitó cerca de 6 mil viviendas en las localidades de Piura-Sechura y Morropón, labor que continuará en otras jurisdicciones.

